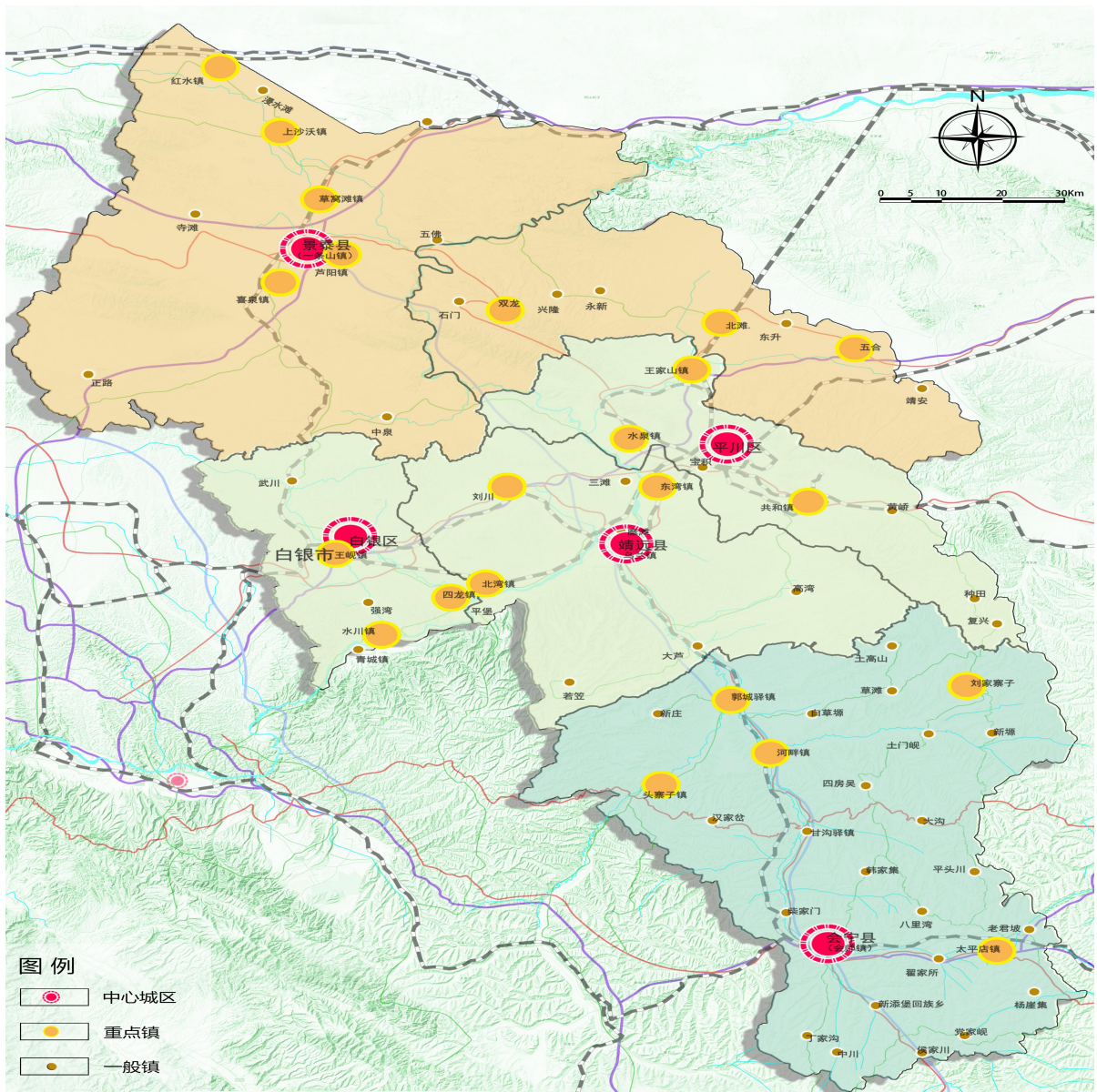
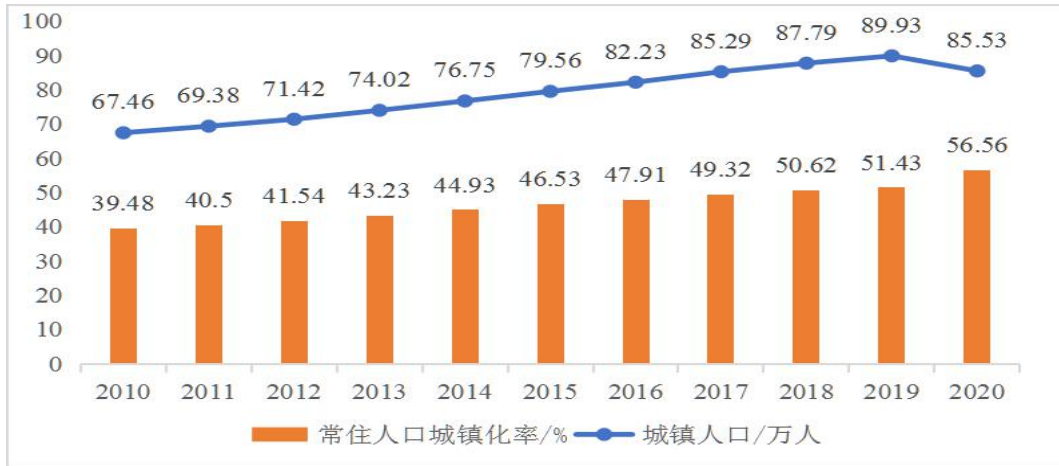


一图读懂

白银市新型城镇化规划 (2021-2035年)



规划背景



白银市城镇化率变化趋势

■ 城镇化基础

- ★ 城镇化水平稳步提升
- ★ 产业支撑能力显著增强
- ★ 兰白都市圈建设稳步推进
- ★ 城乡人居环境持续改善
- ★ 生态环境治理成效显著
- ★ 乡村发展动力不断增强



■发展趋势

★城镇化发展优势明显

★城镇化格局逐步优化

★城乡融合发展步伐加快

★城市发展方式积极转变



总体要求

■指导思想

以习近平新时代中国特色社会主义思想为指导，全面贯彻党的十九大和十九届历次全会精神，认真落实习近平总书记对甘肃重要讲话和指示精神，统筹推进“五位一体”总体布局，协调推进“四个全面”战略布局，立足新发展阶段，完整、准确、全面贯彻新发展理念，坚持稳中求进工作总基调，以推动城镇化高质量发展为主题，以转变城市发展方式为主线，以体制机制改革创新为根本动力，以满足人民日益增长的美好生活需要为根本目的，推动中小城市和小城镇协调发展，构建“一圈一带三线多极”的城镇化格局，促进城乡融合发展，为实现社会主义现代化提供坚实基础。

■基本原则

- ★坚持党的全面领导
- ★坚持以人民为中心
- ★坚持新发展理念
- ★坚持系统观念
- ★坚持城乡融合

■主要目标

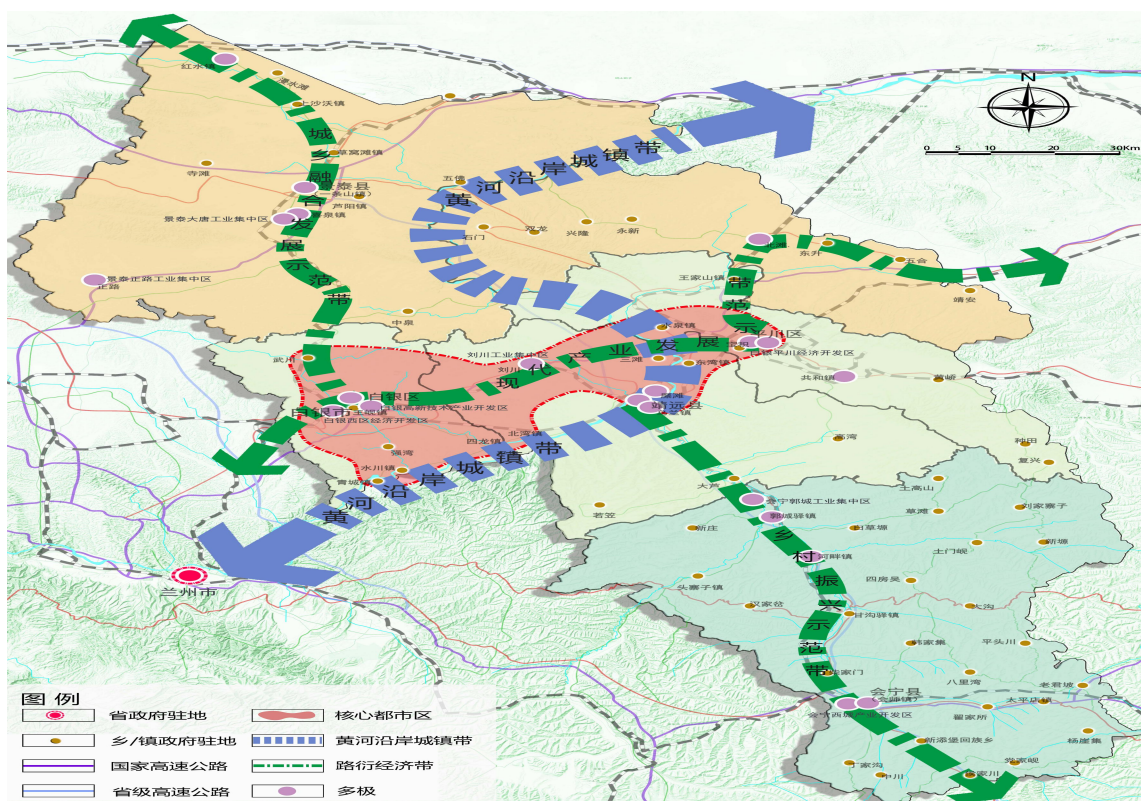
★到 2025 年，城镇化布局和形态更加优化。融入兰西城市群发展步伐加快，兰白都市圈建设显著进展，“一圈一带三线多极”的城镇化空间格局基本形成，核心都市区发展能级显著提升，市域次中心区域带动力和竞争力明显增强，重点城镇集聚产业和人口的能力显著提高，小城镇和特色小（城）镇特色化发展明显，城乡协调发展格局初步形成。

到 2035 年，城镇化高质量发展迈上新台阶。城乡融合发展格局基本形成，居民生活水平持续提高，基本公共服务实现均等化，常住人口城镇化率达到 70%左右。实力雄厚、特色鲜明的兰白都市圈基本建立。城市治理现代化基本实现，宜居宜业宜游宜养的希望之城全面崛起。



空间布局

打造“一圈一带三线多极”的城镇化格局，以兰白都市圈白银城区为支撑，以黄河沿岸城镇带为重点，以国省道交通干线为连接，以县城、中心镇、特色小镇和园区为增长极。



白银市城镇空间布局图

■ 兰白都市圈建设

■ 黄河沿岸城镇带建设

■ 两纵一横干线连接带建设

■ 多极发展格局

五大重点任务

01

推进农业转移人口市民化

- ★促进农业转移人口落户城市
- ★推进城镇基本公共服务均等化
- ★提升农业人口融入城市能力
- ★健全农业转移人口市民化政策

02

推进新型城市建设

- ★建设舒适便利的宜居城市
- ★建设富有活力的创新城市
- ★建设运行高效的智慧城市
- ★建设清洁低碳的绿色城市
- ★建设特色鲜明的人文城市
- ★建设安全智慧的韧性城市

03

增强城镇产业支撑能力

- ★集群发展优势产业
- ★加快发展第三产业
- ★促进产城融合发展

04

健全城市治理体系

- ★强化国土空间治理
- ★创新城市发展资金保障机制

05

推动城乡融合发展

- ★促进城乡要素双向自由流动
- ★促进城乡公共资源均衡配置
- ★加强城乡产业协同发展
- ★缩小城乡居民收入差距

实施保障

- 加强组织协调
- 强化实施管控
- 凝聚工作合力

- 强化政策保障
- 健全监测评估

